

MINISTERIO DE
SALUD PÚBLICA



GOBIERNO DE
TUCUMÁN

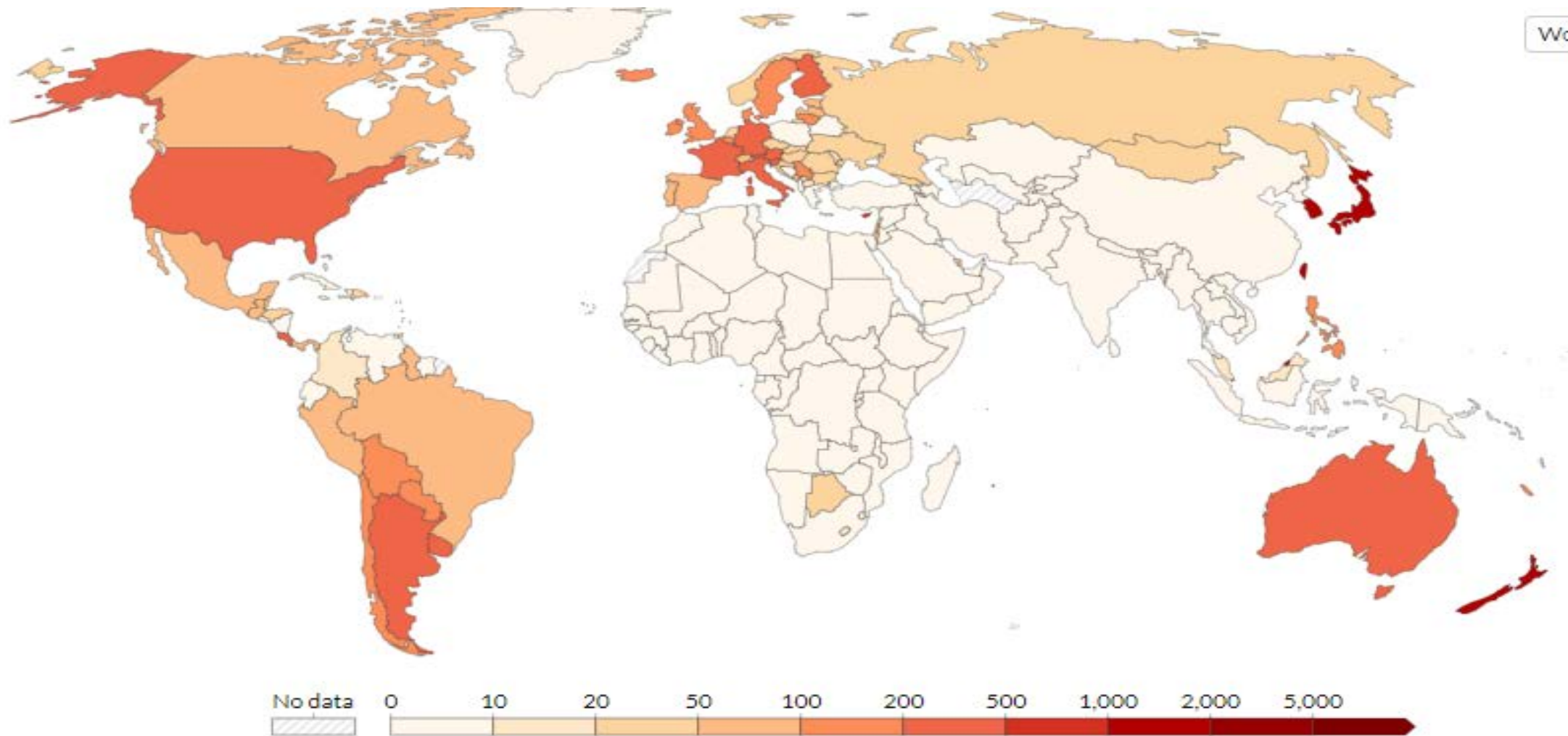


Sala de Situación de salud

Dirección de Epidemiología

9 de enero de 2023 (SE 1)

Casos nuevos de COVID 19 confirmados diariamente (por millón de hab). 8/1/2023



Fuente: <https://ourworldindata.org/>

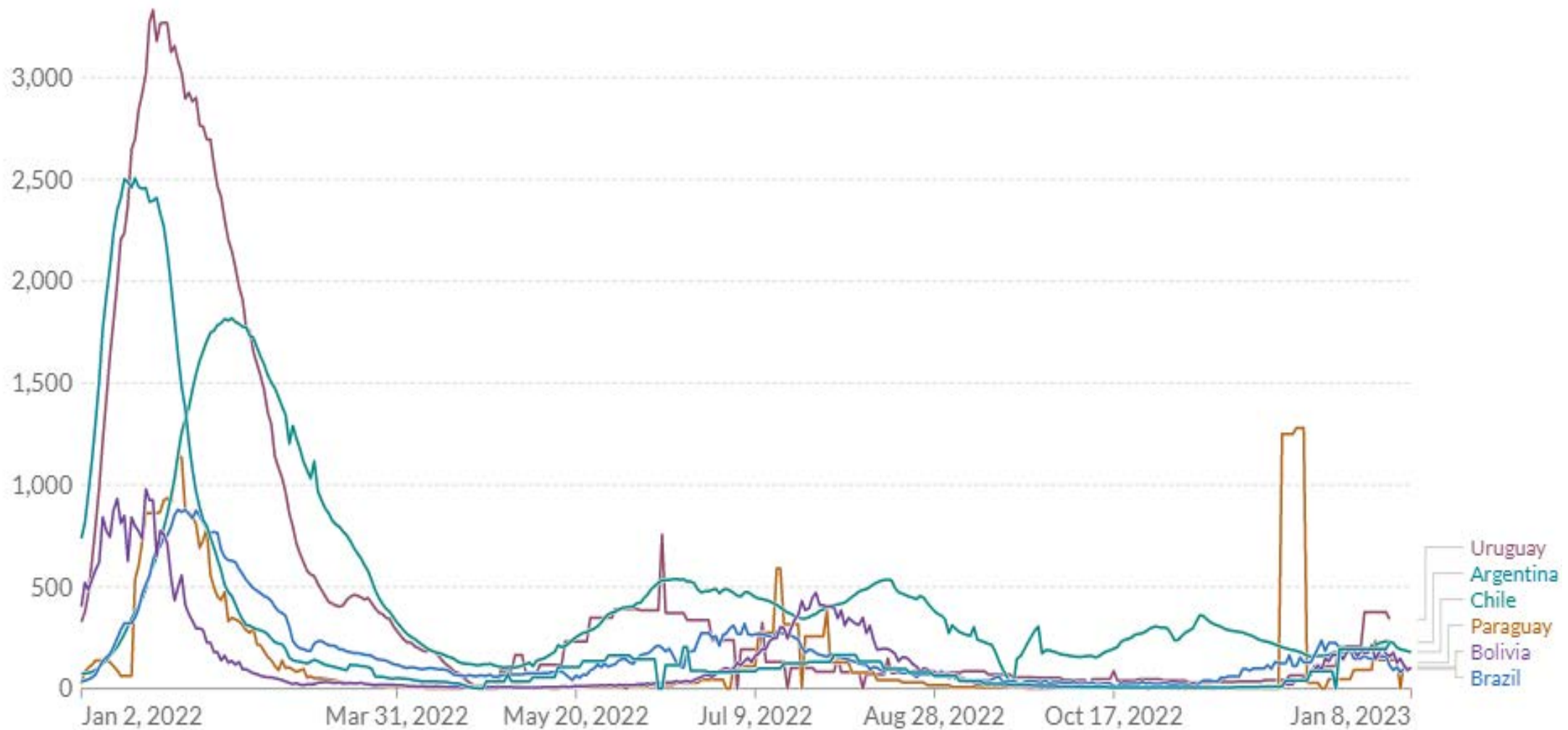
SALA DE SITUACION DE SALUD

GOBIERNO DE
TUCUMÁN



MINISTERIO DE
SALUD PÚBLICA

Casos nuevos confirmados diariamente por millón de habitantes. Argentina y Países limítrofes. Año 2022 hasta 8/1/2023.



Fuente: <https://ourworldindata.org/>



SITUACIÓN COVID-19 EN ARGENTINA

**Casos nuevos confirmados diariamente por millón de habitantes. Argentina.
Año 2022 hasta 8/1/2023.**



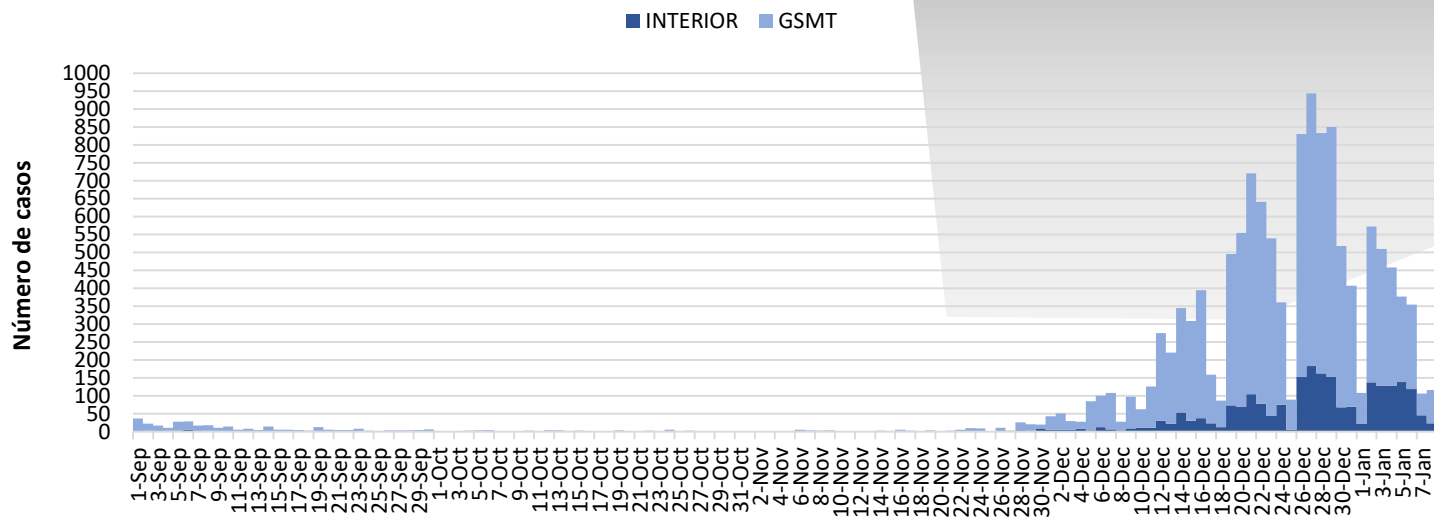
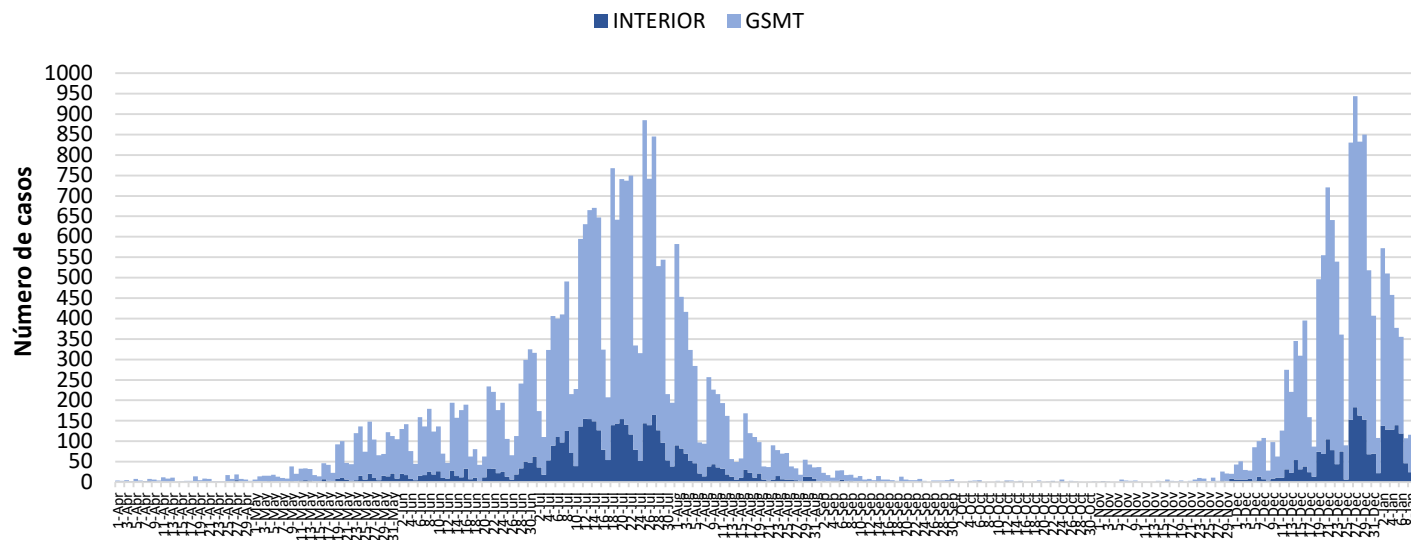
GOBIERNO DE
TUCUMÁN



MINISTERIO DE
SALUD PÚBLICA



Curva de casos confirmados de COVID-19 en GSMT e Interior de la Provincia de Tucumán, 1 de septiembre al 8 de enero de 2023





GOBIERNO DE TUCUMÁN

MINISTERIO DE SALUD PÚBLICA

RESUMEN DE RIESGO EPIDEMIOLÓGICO DE COVID-19 EN TUCUMÁN, 7 DE ENERO DEL 2023.

Cociente de casos provincial

0,8

24 de diciembre al 7 enero

Incidencia de casos provincial (100 mil hab)

429

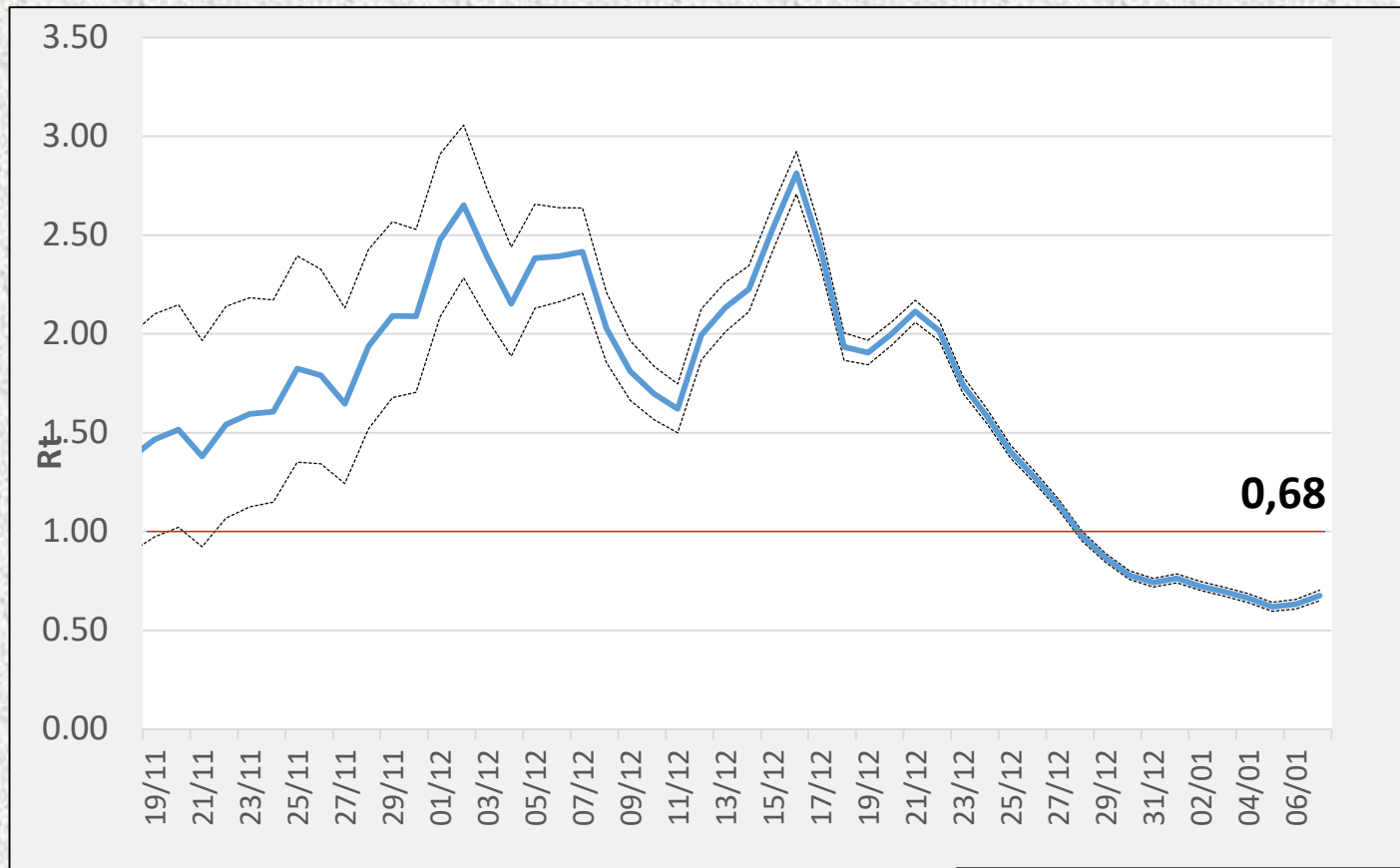
Número básico de reproducciones en el tiempo o Rt

0,68

Tiempo de duplicación en el último mes

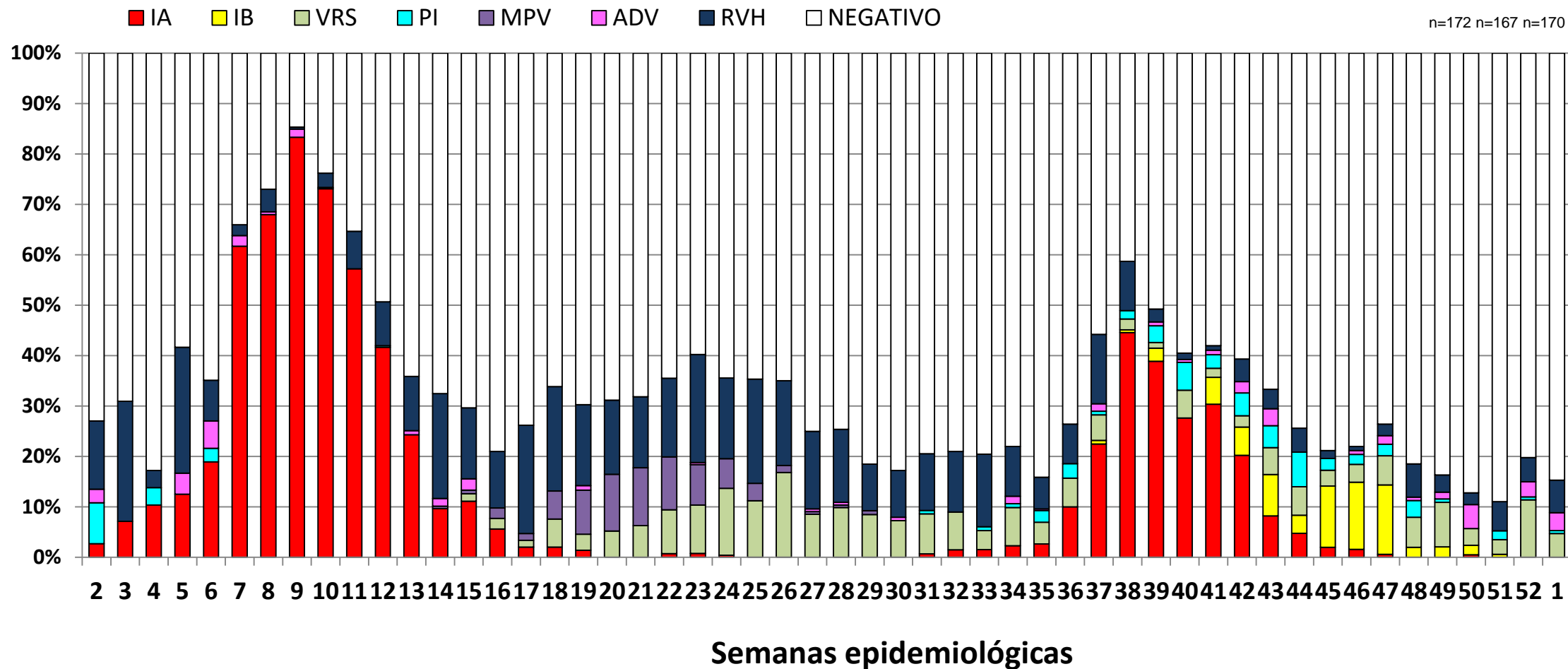
24

De seguir con la misma tendencia, en 24 días tendríamos la misma cantidad de caso que el acumulado en los 30 días previos.

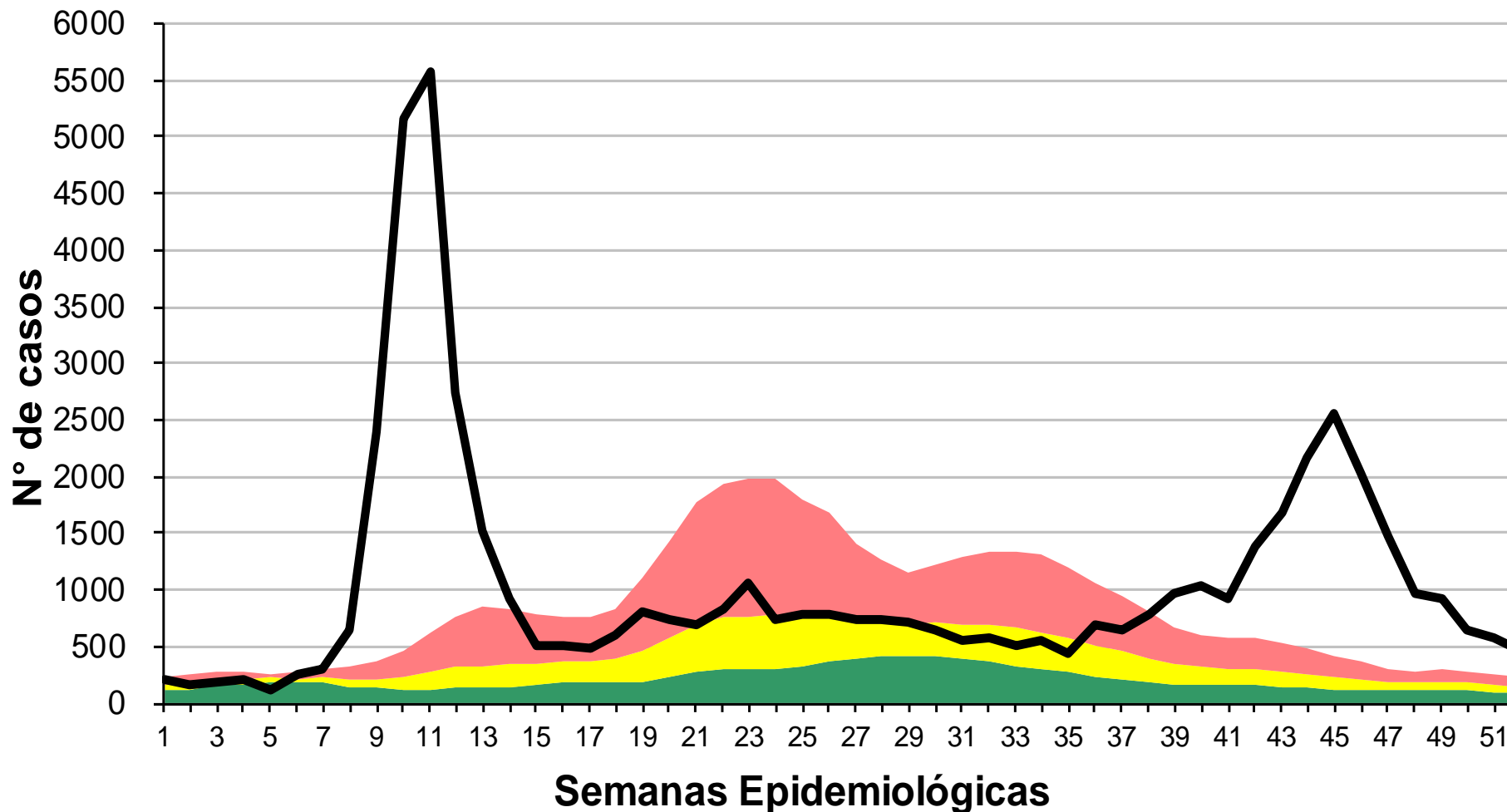


	Riesgo Epidemiológico	Cociente de casos		
		Menos 0,8	0,8-1,2	mas 1,2
INCIDENCIA x 100.000 hab	Menos 50	BAJO	BAJO	MEDIO
	50 a 150	BAJO	MEDIO	MEDIO
	151 a 250	MEDIO	MEDIO	ALTO
	251 a 400	MEDIO	ALTO	ALTO
	Mas 400	ALTO	ALTO	ALTO

Proporción de virus respiratorios desde la SE 2 del 2021 hasta SE 1 del 2023. Provincia de Tucumán. (N=10.056)



Corredor endémico de Enfermedad Tipo Influenza, hasta SE 52. Provincia de Tucumán 2022



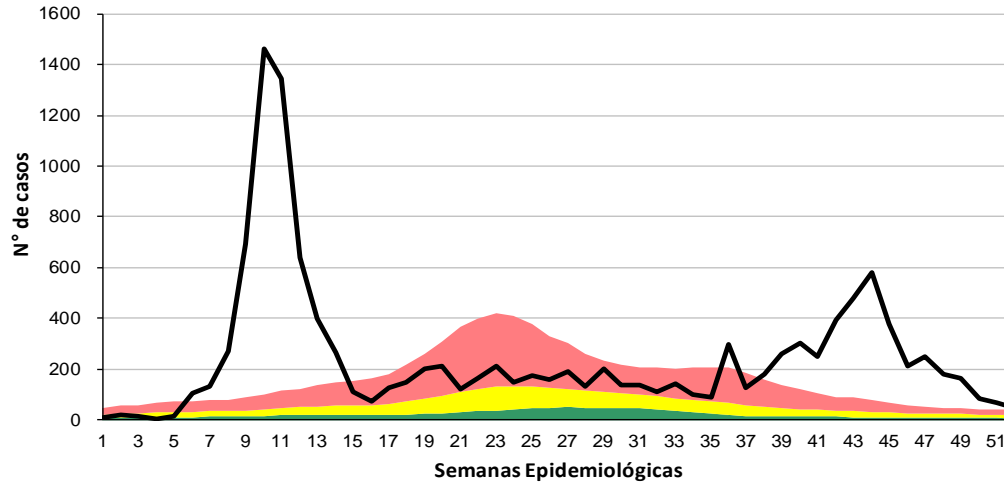
- REFERENCIAS
- Zona de Éxito
 - Zona de Seguridad
 - Zona de Alerta
 - Zona Epidémica
 - N° de Casos

Fuente: Dirección de Epidemiología en base a datos del SNVS 2.0

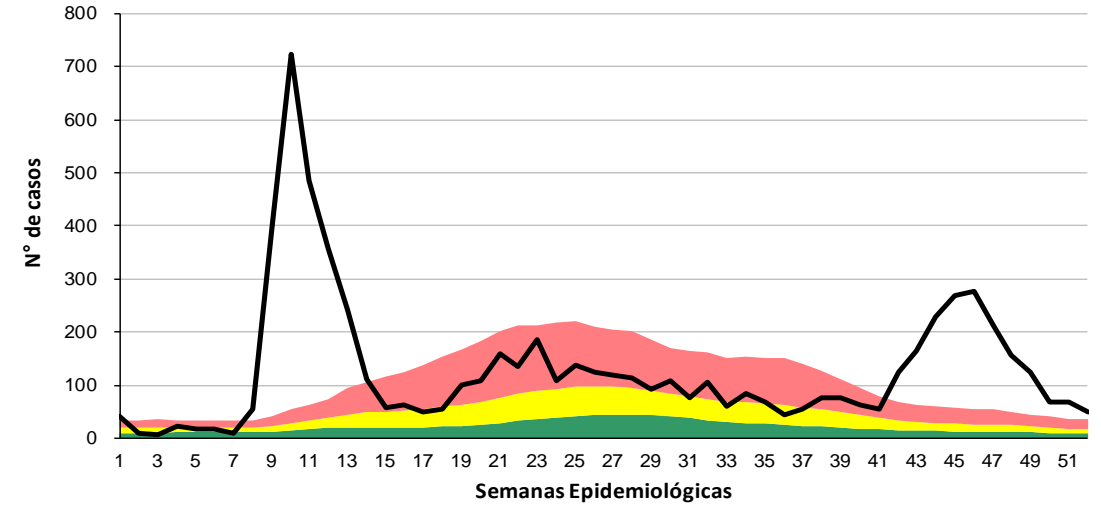


Corredor Endémico Enfermedad Tipo Influenza según Áreas Programáticas Provincia de Tucumán. Año 2022 SE 52

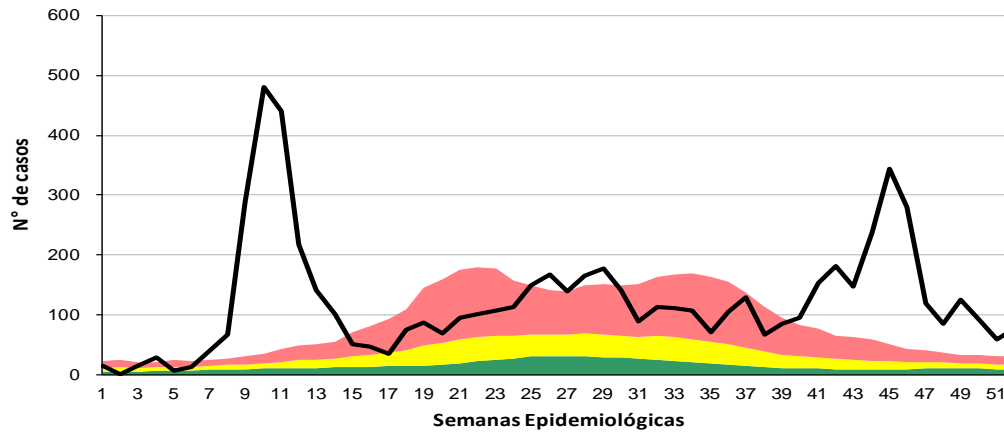
CENTRO



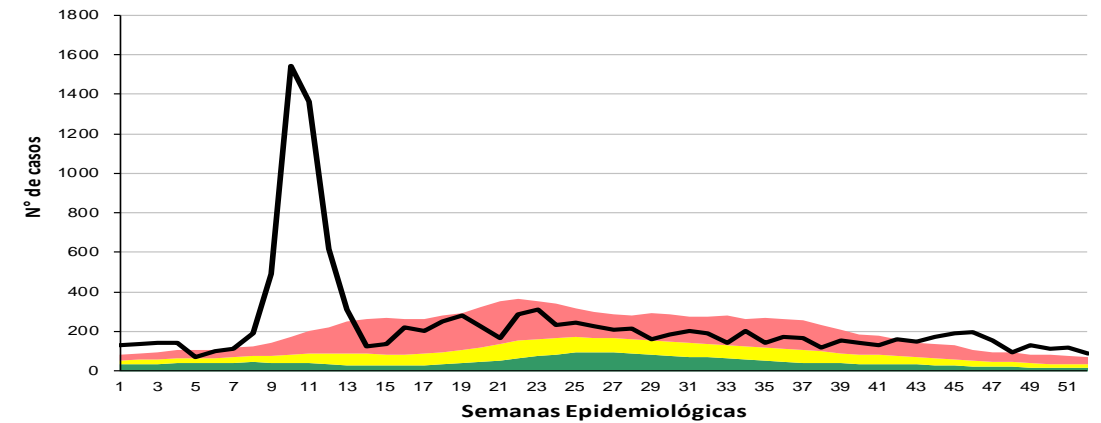
ESTE



OESTE



SUR

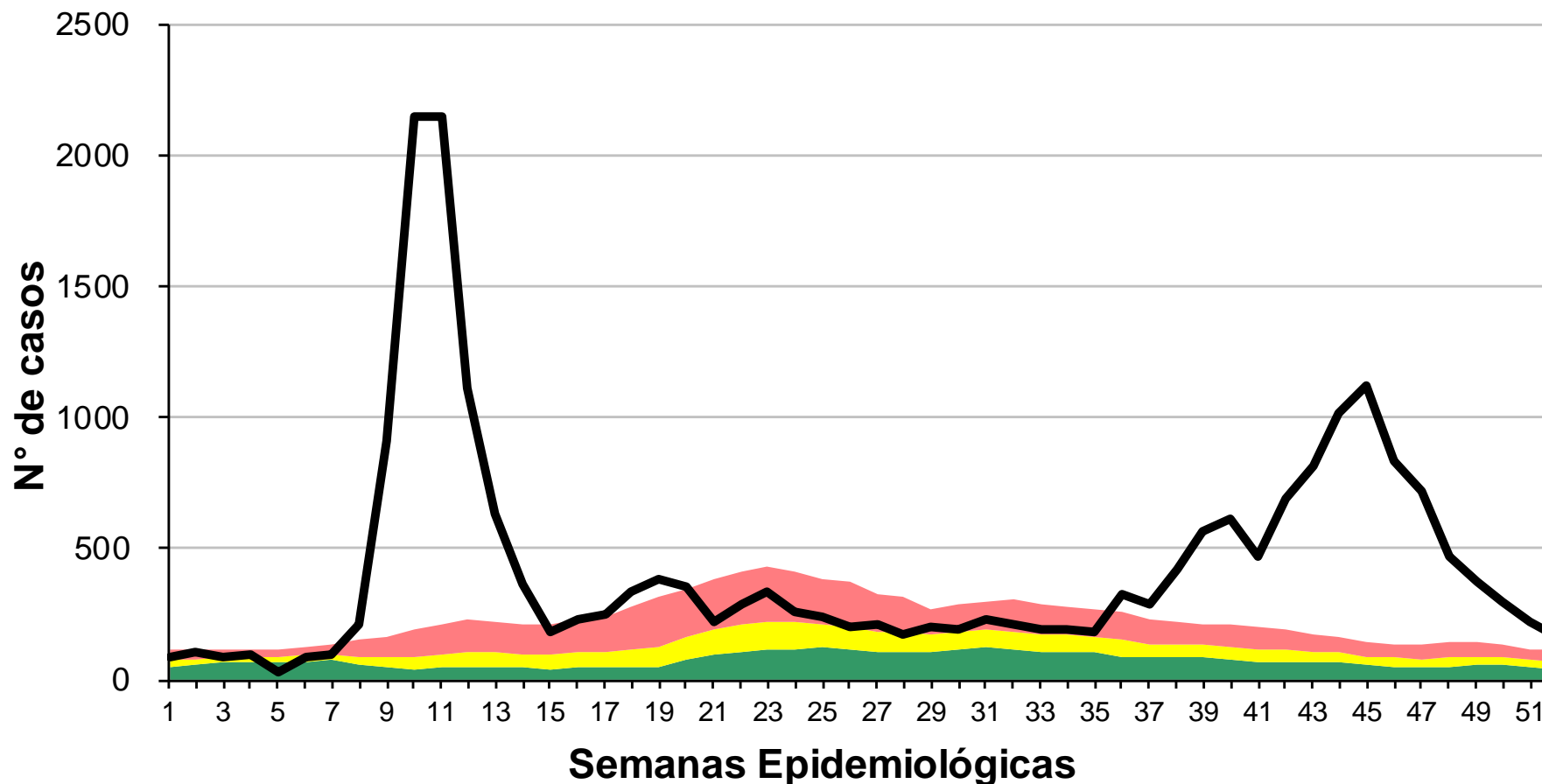


- REFERENCIAS**
- Zona de Éxito
 - Zona de Seguridad
 - Zona de Alerta
 - Zona Epidémica
 - N° de Casos

Fuente: Dirección de Epidemiología en base a datos del SNVS 2.0



Corredor endémico de Enfermedad Tipo Influenza en < 15 años, hasta SE 52. Provincia de Tucumán 2022



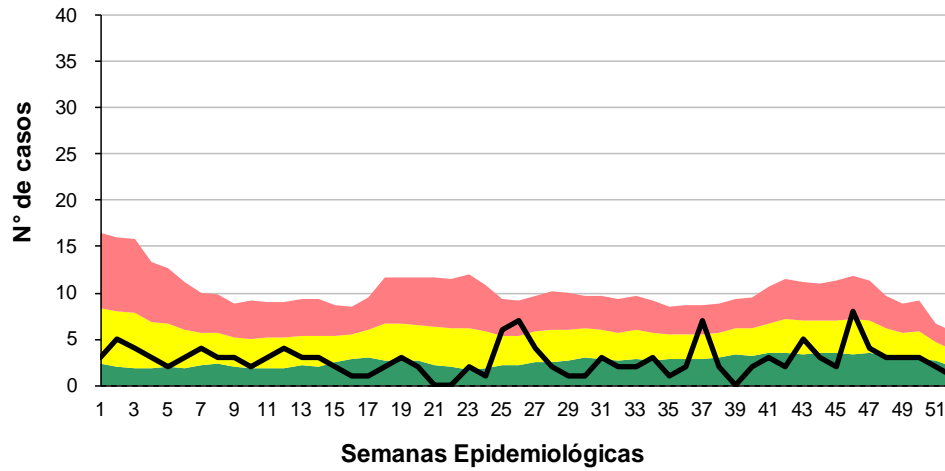
- REFERENCIAS
- Zona de Éxito
 - Zona de Seguridad
 - Zona de Alerta
 - Zona Epidémica
 - Nº de Casos

Fuente: Dirección de Epidemiología en base a datos del SNVS 2.0

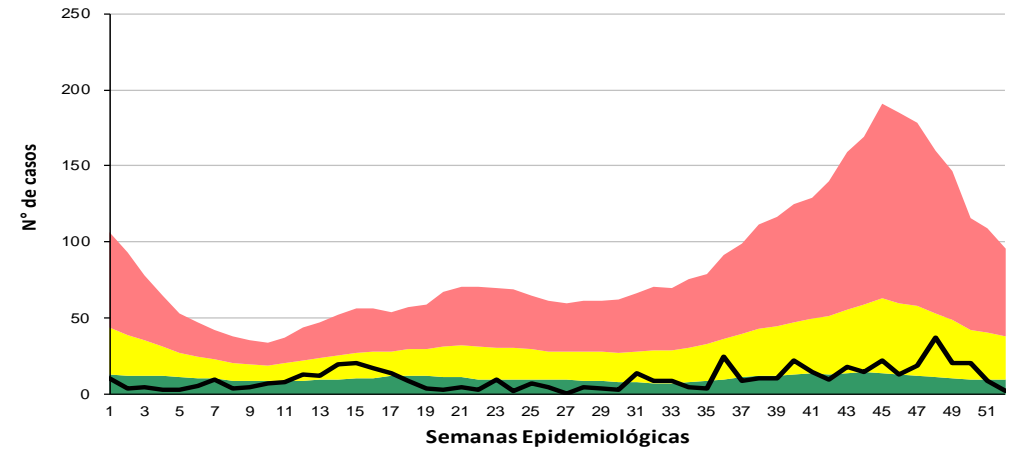
SALA DE SITUACION DE SALUD

Comportamiento de otras ENO hasta la SE 52 2022

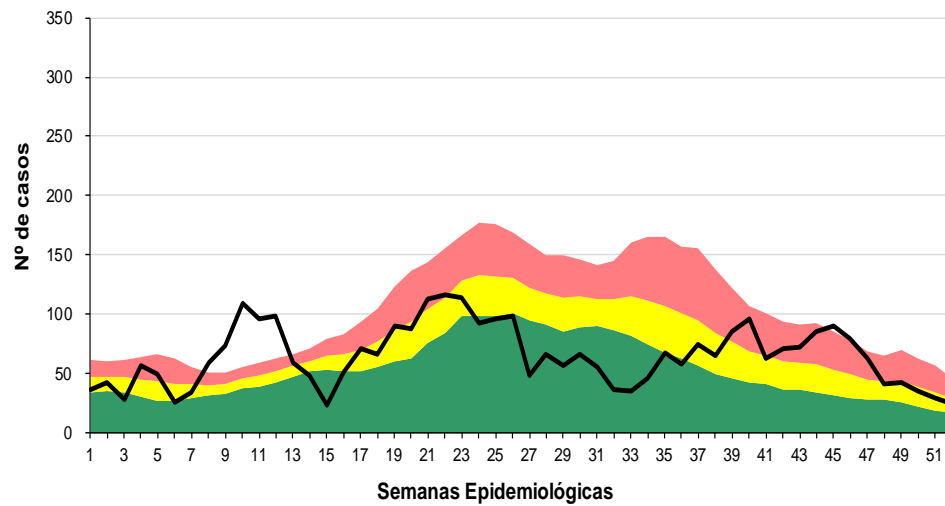
Parotiditis



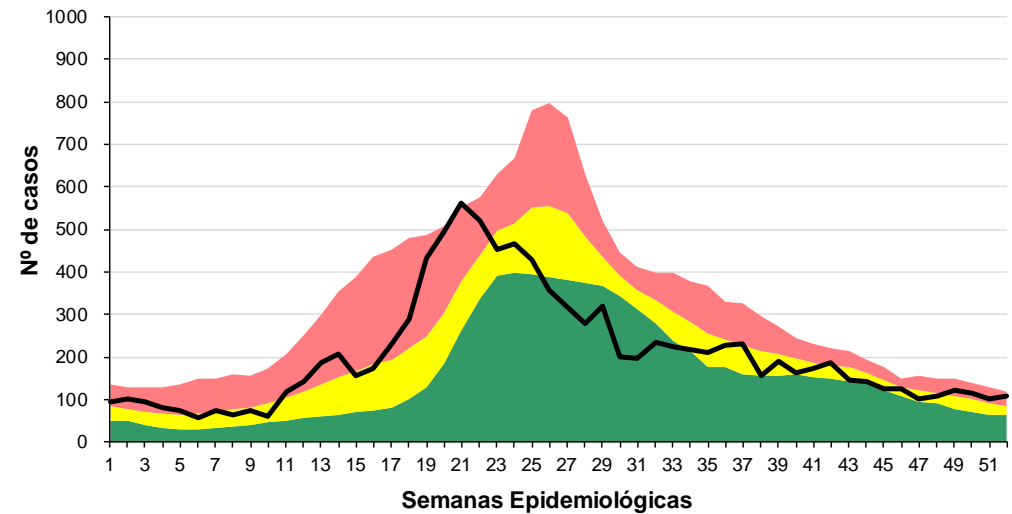
Varicela



Neumonía



Bronquiolitis



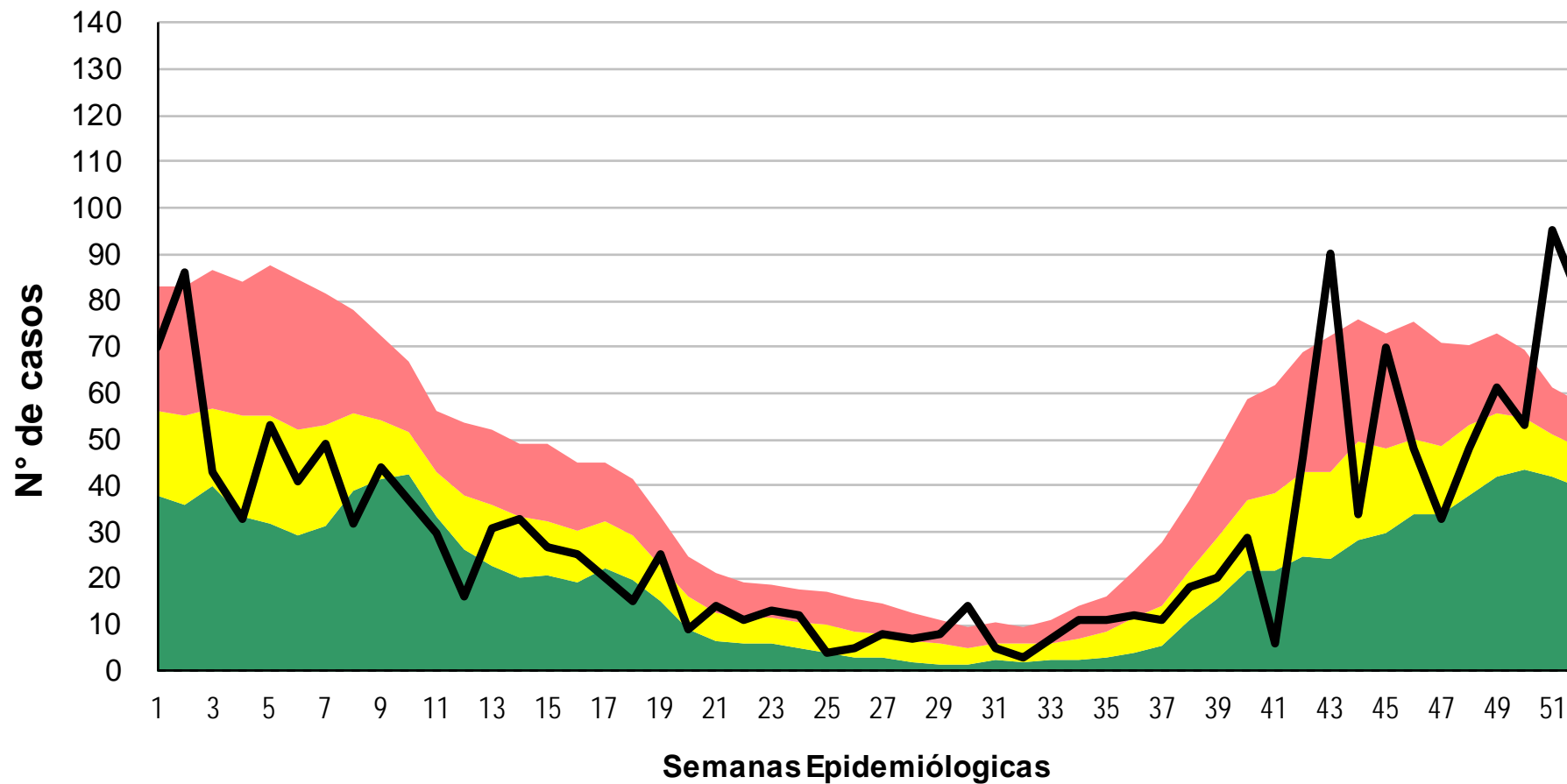
REFERENCIAS

- Zona de Éxito
- Zona de Seguridad
- Zona de Alerta
- Zona Epidémica
- N° de Casos

Fuente: Dirección de Epidemiología en base a datos del SNVS 2.0



Corredor endémico de Alacranismo, hasta SE 52. Provincia de Tucumán 2022

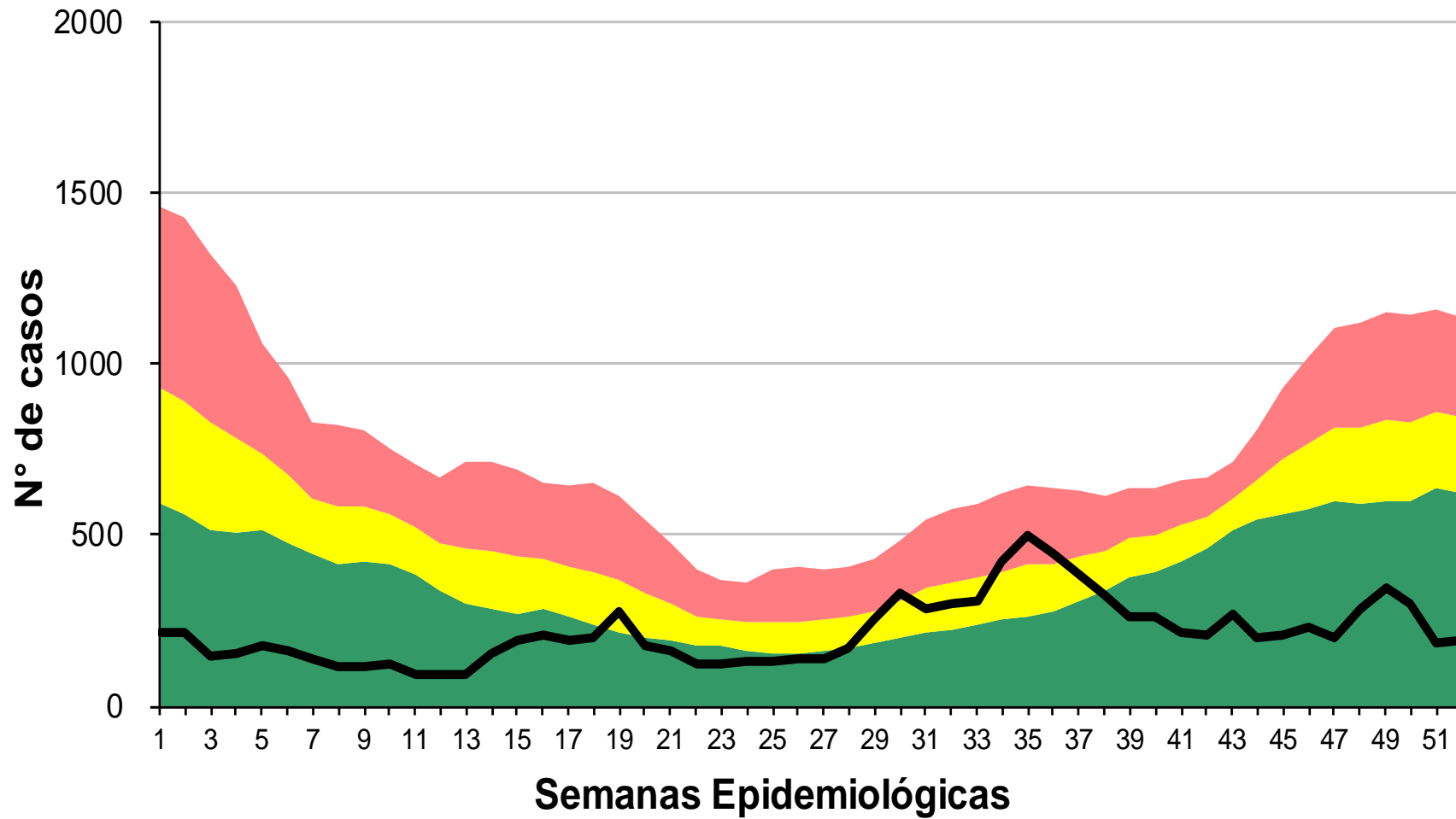


- REFERENCIAS
- Zona de Éxito
 - Zona de Seguridad
 - Zona de Alerta
 - Zona Epidémica
 - N° de Casos

Fuente: Dirección de Epidemiología en base a datos del SNVS 2.0



Corredor endémico de Diarreas en < de 5 años, hasta SE 52 . Provincia de Tucumán 2022



- REFERENCIAS
- Zona de Éxito
 - Zona de Seguridad
 - Zona de Alerta
 - Zona Epidémica
 - Nº de Casos

Fuente: Dirección de Epidemiología en base a datos del SNVS 2.0

SALA DE SITUACION DE SALUD

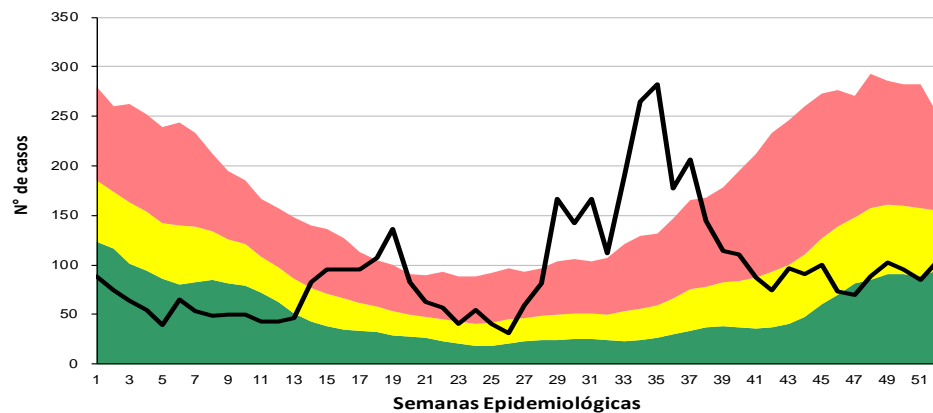
GOBIERNO DE
TUCUMÁN



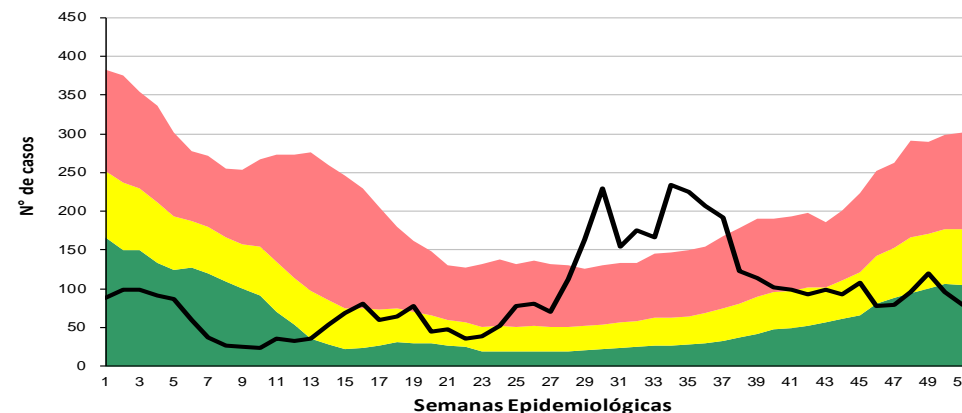
MINISTERIO DE
SALUD PÚBLICA

Corredor Endémico de Diarreas en < 5 años según Hospitales de Referencia Provincia de Tucumán. Año 2022 SE 52

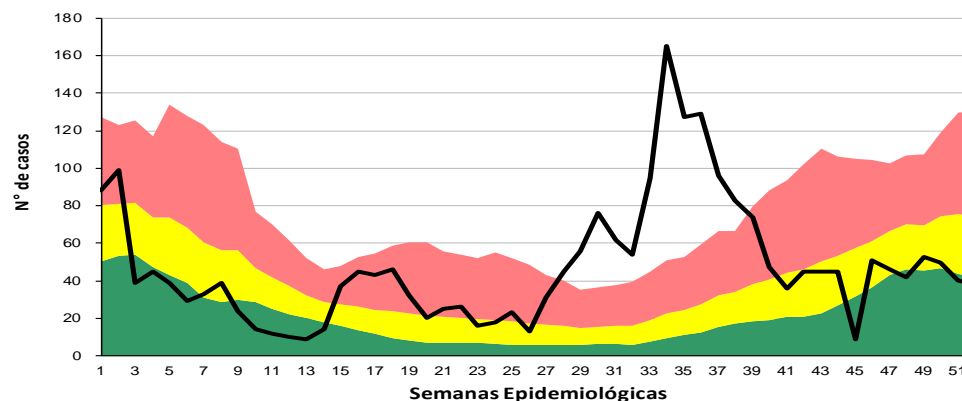
HOSPITAL "DEL NIÑO JESUS"



HOSPITAL "PTE. N. AVELLANEDA"



HOSPITAL "EVA PERÓN"

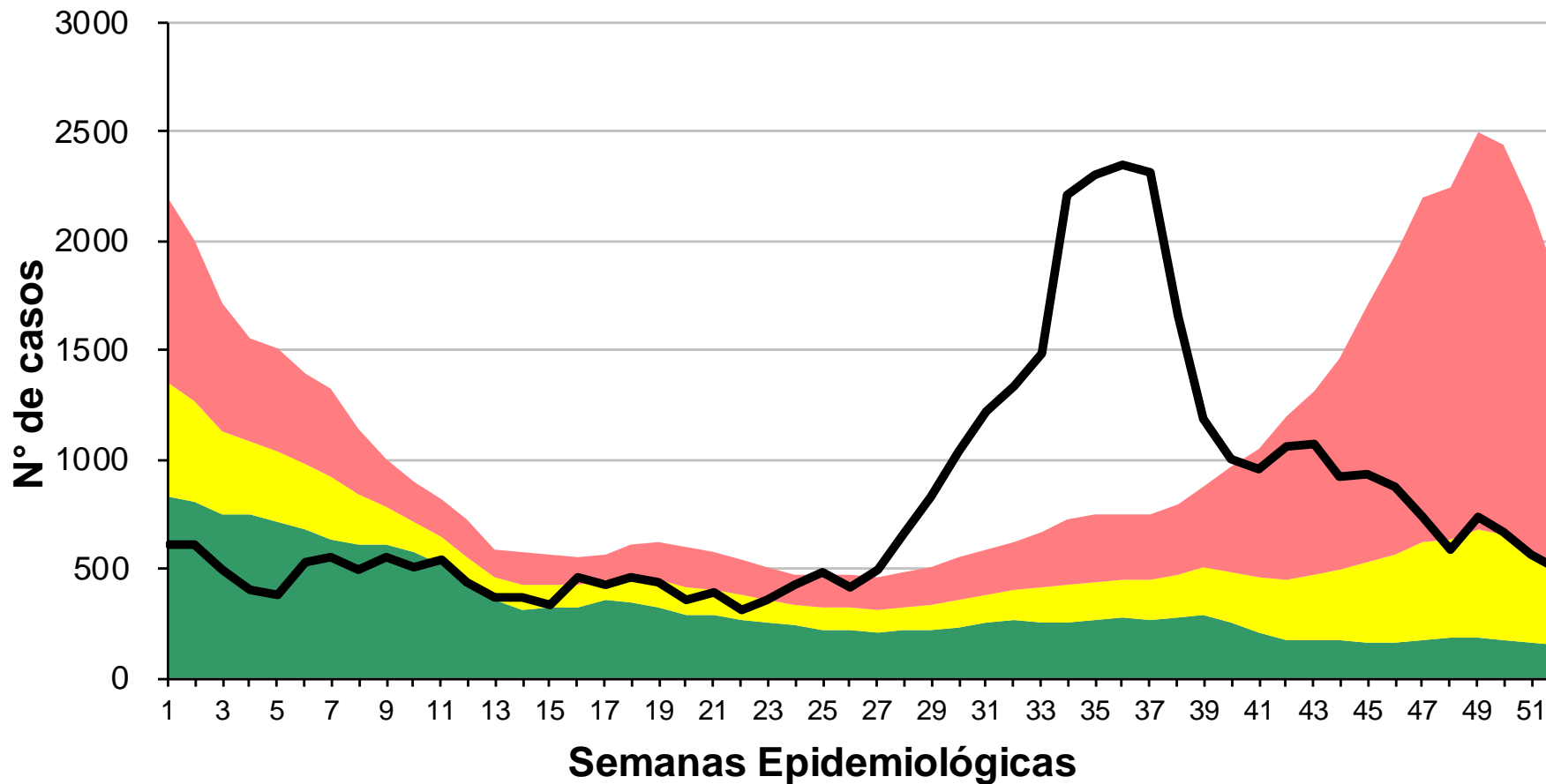


- REFERENCIAS**
- Zona de Éxito
 - Zona de Seguridad
 - Zona de Alerta
 - Zona Epidémica
 - N° de Casos

Fuente: Dirección de Epidemiología en base a datos del SNVS 2.0



Corredor endémico de Diarreas en mayores de 5 años, hasta SE 52 . Provincia de Tucumán 2022



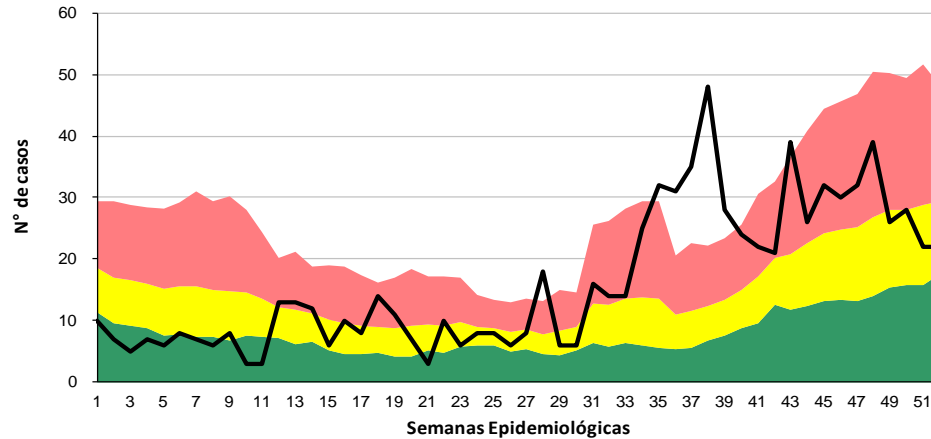
- REFERENCIAS
- Zona de Éxito
 - Zona de Seguridad
 - Zona de Alerta
 - Zona Epidémica
 - Nº de Casos

Fuente: Dirección de Epidemiología en base a datos del SNVS 2.0

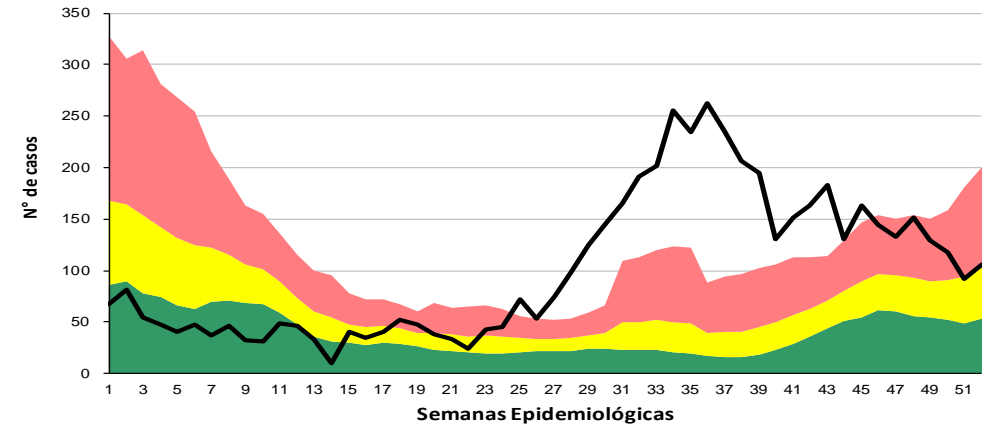


Corredor Endémico de Diarreas en mayores de 5 años según Hospitales de Referencia Provincia de Tucumán. Año 2022 SE 52

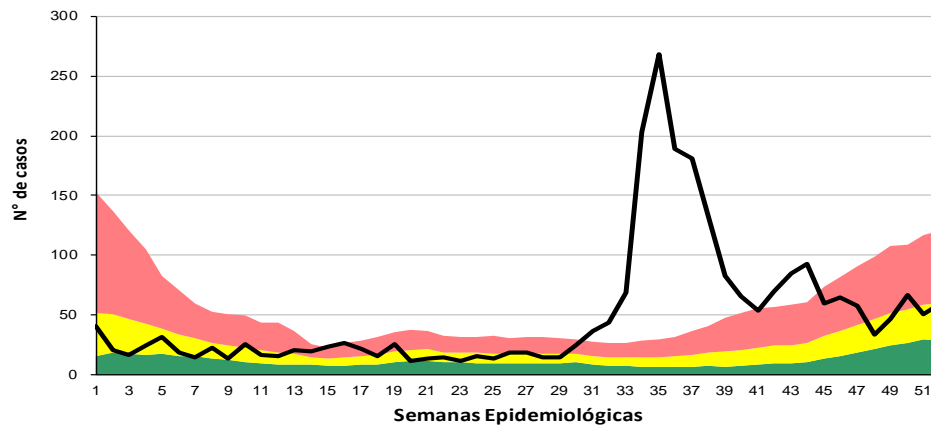
HOSPITAL "PADILLA"



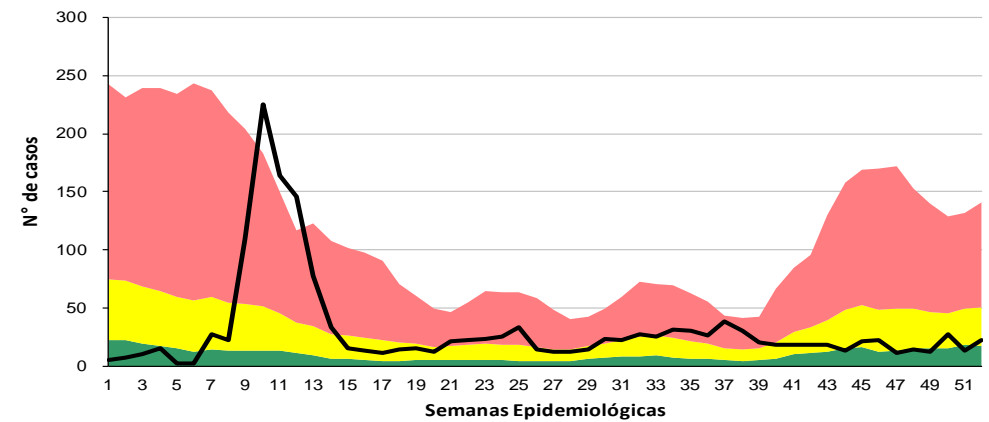
HOSPITAL "PTE. N. AVELLANEDA"



HOSPITAL "REGIONAL DE CONCEPCIÓN"



HOSPITAL "CENTRO DE SALUD"



REFERENCIAS

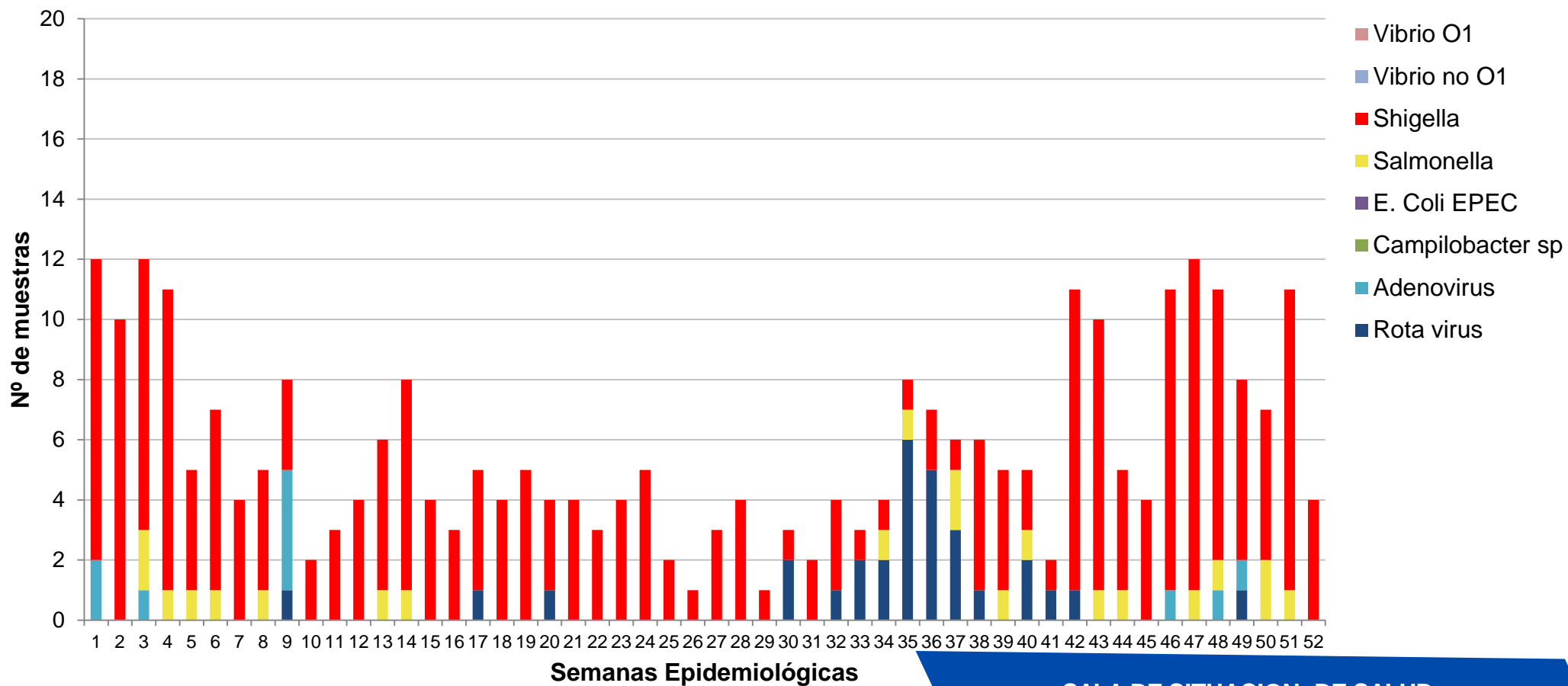
- Zona de Éxito
- Zona de Seguridad
- Zona de Alerta
- Zona Epidémica
- N° de Casos

Fuente: Dirección de Epidemiología en base a datos del SNVS 2.0

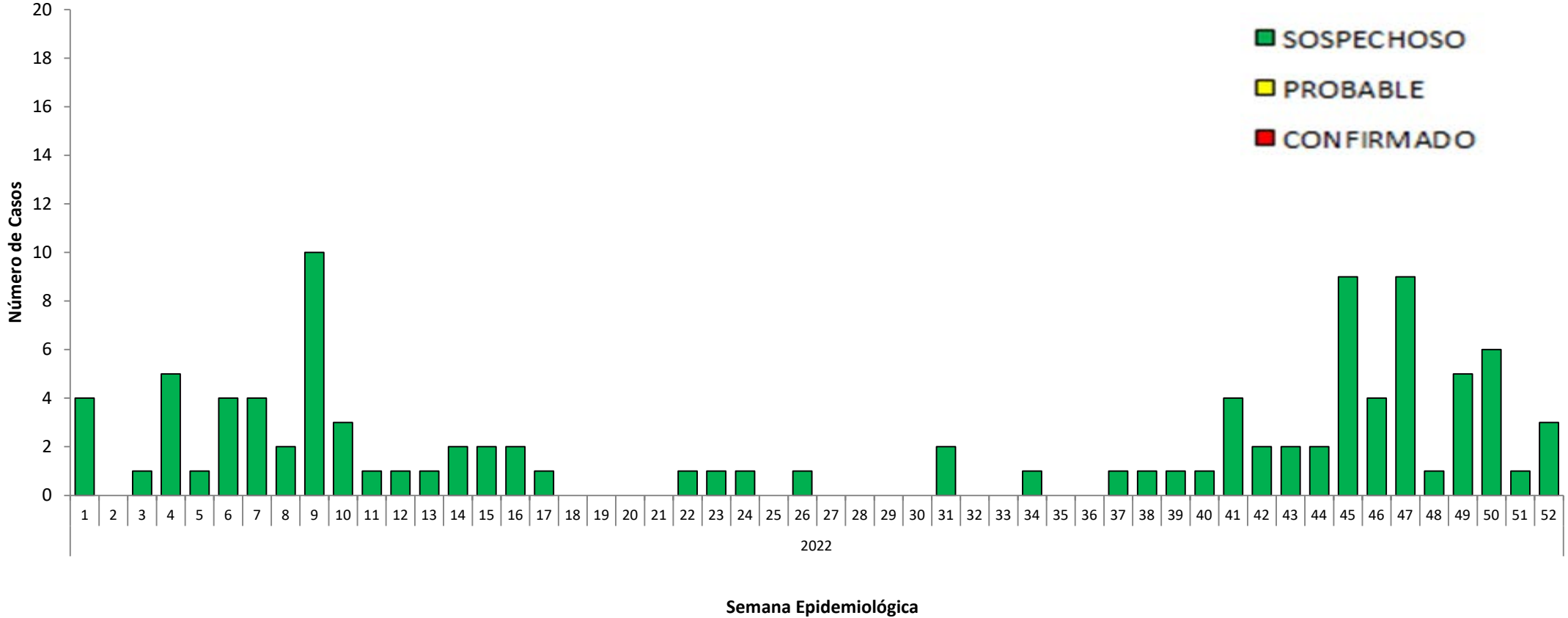


Diarreas: Muestras positivas según etiología. Provincia de Tucumán. Desde SE 1 a SE 52 del 2022

MUESTRAS	
Desde SE 1 a SE 52 2022	
Positivas	298
Procesadas	2386
% Positividad	12,49



Número de casos Sospechosos de DENGUE desde la SE 1 hasta la SE 52 del 2022 (n= 103)



En la temporada 2022, desde la SE 1 hasta la SE 52 se notificaron 103 casos sospechosos, todos ellos con resultado negativo.



Notificación al SNVS 2.0 - Nodos CLÍNICA hasta la SE 52 2022

Area Operativa	Retraso	Area Operativa	Retraso	Institución	Retraso
V.M. Moreno	0	Trancas	0	Hosp. de Niños	1
Noreste	0	El Cadillal	0	Inst. NS de la Merced	0
Sudeste	0	Lules	0	Hosp. Avellaneda	0
Yerba Buena	3	Famaillá	3	Hosp. Zenón Santillán	0
Noroeste	1	Tafí Viejo	0	Hosp. Padilla	0
Sudoeste	4	San Pablo	0	Hosp. de Concepción	0
Banda Rio Sali	4	Tafí del Valle	0	Hosp. S.Mental N.S del Carmen	0
Alderetes	0	Valles Calchaquíes	0	Hosp. Eva Perón	1
La Ramada	1	Alta Montaña	0	Hosp. Lamadrid Monteros	1
Burruyacu	0	Concepción	4	Hosp. Nestor Kichner	2
Garmendia	5	Aguilares	0	Municipalidad SMT	2
El Timbo	2	Monteros	0		
Ranchillos	7	Santa Ana	0		
Estación Aráoz	0	Simoca	12		
S.R. de Leales	0	Alberdi	1		
Los Ralos	0	Lamadrid	0		
La Florida	0	La Cocha	0		
Bella Vista	0	Graneros	0		
El Bracho	0				

Referencia:




- Retraso 2 SE
- Retraso 3 a 9 SE
- Retraso > 10 SE



Notificación Agrupada al SNVS 2.0 - Nodos LABORATORIO hasta la SE 51 2022

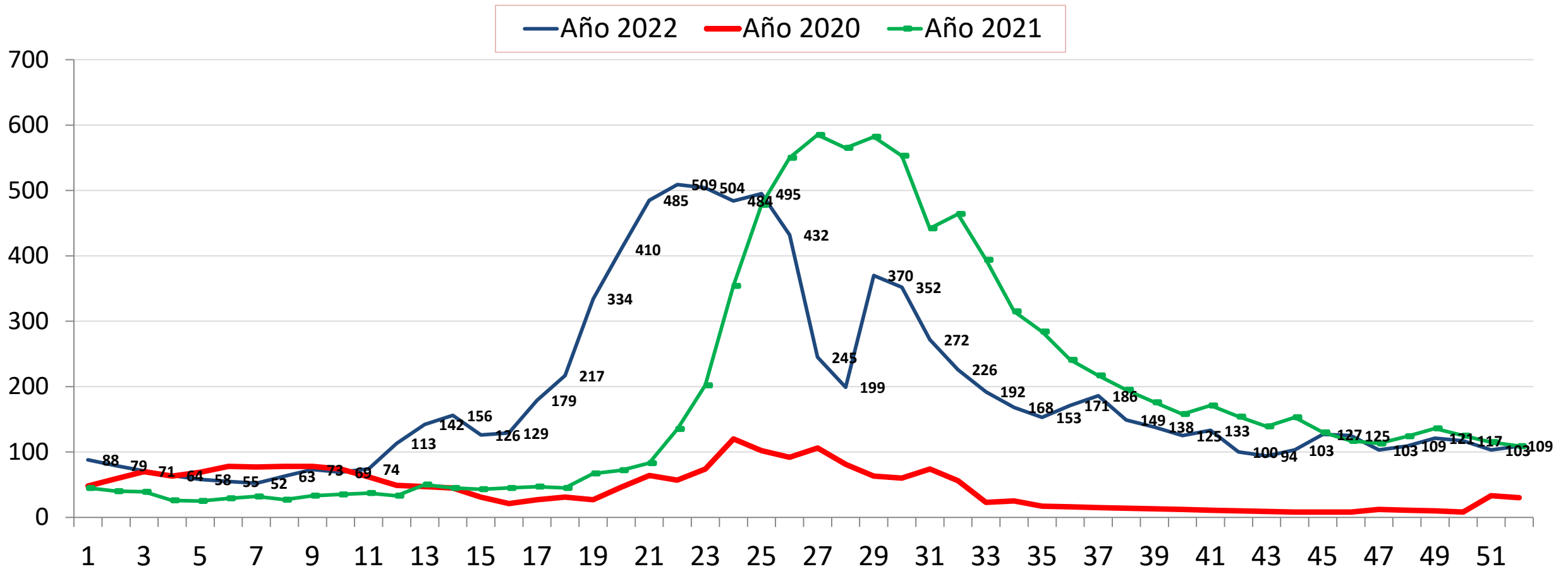
Nodo	Retraso	Nodo	Retraso	Nodo	Retraso
Hosp. Regional de Concepción	1	CIC San Felipe	1	Hosp Parajón Ortiz	0
Hosp. del Este Eva Perón	0	Polic. Villalonga	0	Hosp Bella Vista	0
Hosp. A. C. Padilla (Central)	2	Polic. Ginés G. García	0	Hosp Estac. Aráoz	0
Hosp. A. C. Padilla (Microbiología)	1	Polic. San Cayetano	0	Hosp. Santa Rosa de Leales	0
Hosp. Avellaneda (Central)	0	Polic. San Rafael	2	Hosp. Eliseo Cantón	1
Hosp. Avellaneda (Bacteriología)	2	CAM P. Independencia	0	Hosp. San Pablo	0
Hosp. C. de Salud Z. Santillán	1	Polic. San José	0	Hosp. Elías Medici	0
Hosp. del Niño Jesús (Central)	0	Ctro. de At. Primaria R. Carrillo	0	Polic. Dr. Pedro Solorzano	0
Hosp. del Niño Jesús (Microbiología)	0	Polic. Villa M. Moreno	0	Polic. A.Tuma (Amaicha)	0
Hosp. Psiq. Ntra. S. del Carmen	0	Polic. Delia F. Palma	0	Hosp. Trancas	0
Hosp. Psiq. J.M. Obarrio	0	Hosp. Burruyacu	0	Hosp. J. B. Alberdi	0
Inst. Mat Mercedes (Central)	0	Hosp. El Timbó	0	Hosp. Dr. Mario Stivala	0
Inst. Mat Mercedes (Microbiología)	0	Hosp. Garmendia	1	Hosp.R. Maza	0
Banco Central de Sangre	0	CAPS Alderetes	0	Hosp. Aguilares	0
Laboratorio de Salud Pública	2	Polic. B. del R. Salí	1	Hosp. Santa Ana	0
		Hosp. El Bracho	0	Hosp. Santa Lucía	3
		Polic. Santa Rita	2	Hosp. Gral. Lamadrid	0
		Hosp. Los Ralos	0	Hosp. Gómez Lluca	0
		Hosp. María Auxiliadora	0		

Referencia:

	Retraso 1 a 4 SE
	Retraso 5 a 9 SE
	Retraso > 10 SE



Número de bronquiolitis semanal 2020,2021 y Semana 51 de 2022. SNVS



Fuente: Dirección de Epidemiología SNVS

Proporción de virus respiratorios, internados menores de 2 años (SE 01 año 2021 a SE 01 año 2023)

